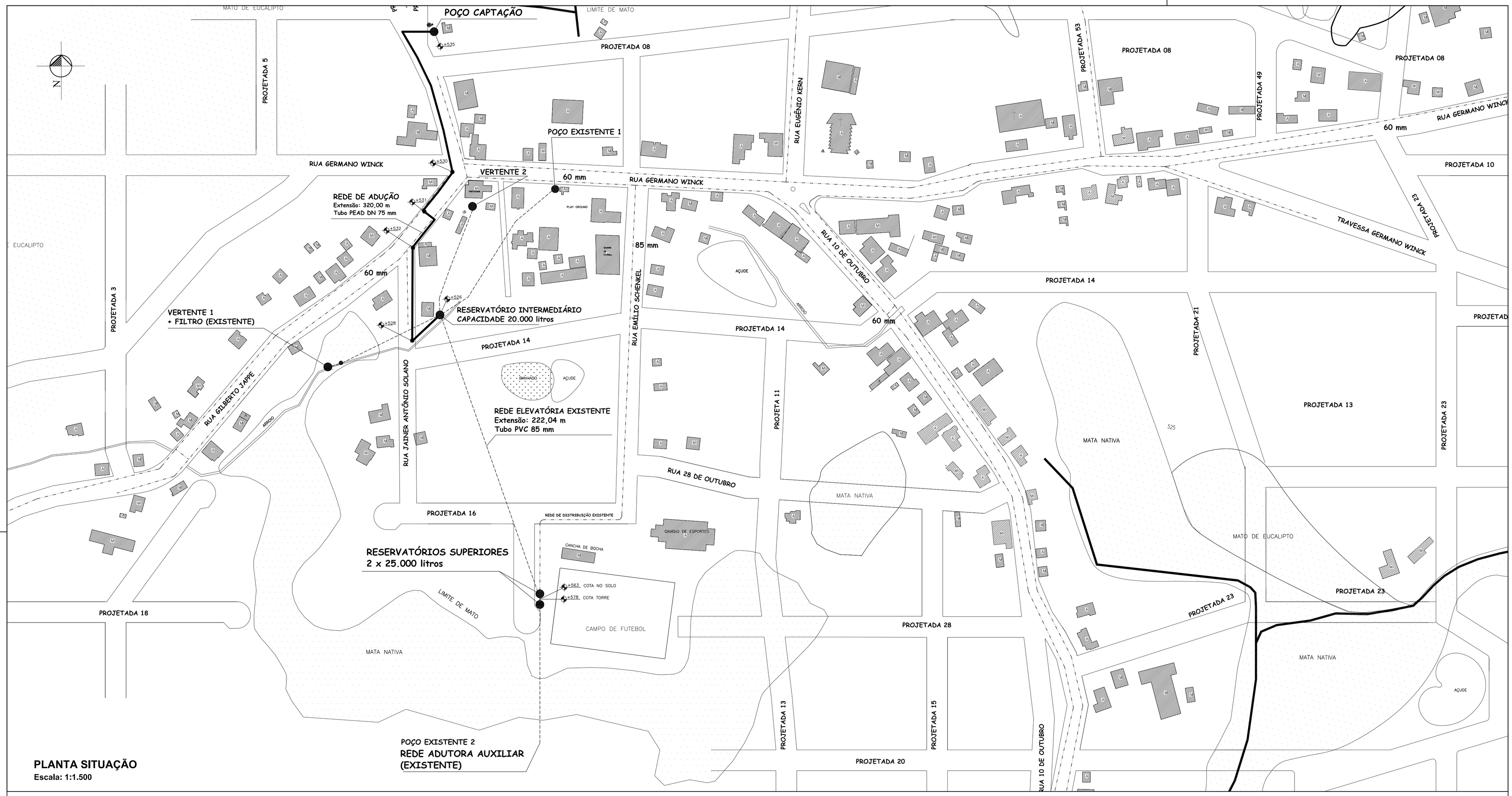


## PLANTA SITUAÇÃO
Escala: 1:1.500

| COORDENADAS GEOGRÁFICAS | |
|---|---|
| Poço Captação | Latitude: 29°27'11.00"S<br>Longitude: 52°39'13.73"O |
| Reservatório Intermediário | Latitude: 29°27'18.19"S<br>Longitude: 52°39'13.25"O |
| Poço Existente | Latitude: 29°27'14.99"S<br>Longitude: 52°39'10.23"O |
| Vertente 1 | Latitude: 29°27'18.92"S<br>Longitude: 52°39'16.75"O |
| Vertente 2 | Latitude: 29°27'18.92"S<br>Longitude: 52°39'16.75"O |
| Reservatórios Superiores | Latitude: 29°27'25.17"S<br>Longitude: 52°39'10.78"O |

### ETAPA 1

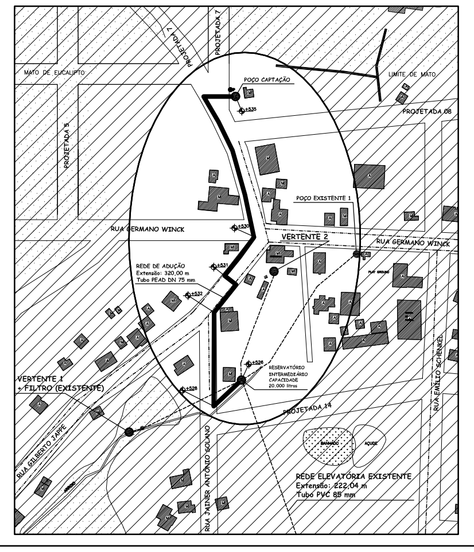

### ETAPA 2

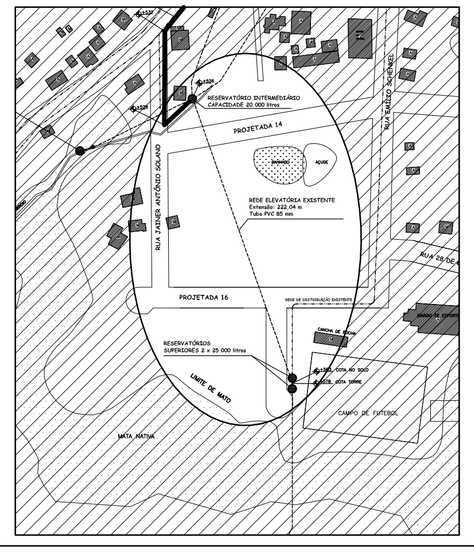

### ETAPA 3

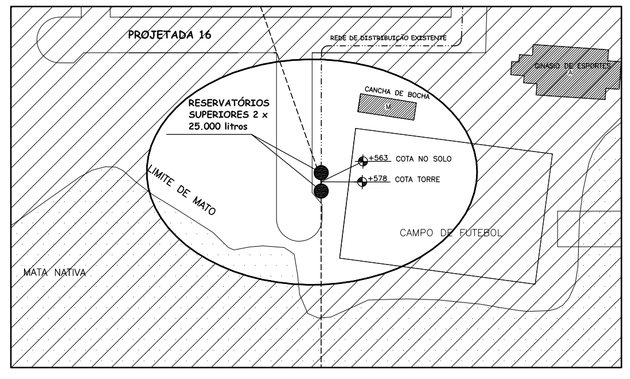


**ETAPA 1: Serviços Preliminares; Poço de Captação; Canalização; Reservatório Intermediário e Estação de Elevatória**

**ETAPA 2: Estação de Tratamento e 1º Reservatório Superior**

**ETAPA 3: Cercamento e 2º Reservatório Superior**

RODRIGO MELLO WITT
ENG. CIVIL - CREA :172076

NAZÁRIO RUBI KUENTZER
PREFEITO MUNICIPAL

SETOR ENGENHARIA
PREFEITURA MUNICIPAL
HERVEIRAS/RS

PREFEITURA
HERVEIRAS

RUA GERMANO WINK, 440
FONE: (51) 3616 2002

| | | |
|---|---|---|
| OBRA: SISTEMA DE ABASTECIMENTO DE ÁGUA | ESCALA: 1:1.500 | EXTENSÃO DA REDE ADUTORA: 320,00 M |
| LOCAL: PERÍMETRO URBANO - HERVEIRAS / RS | DATA: JULHO/2013 | CAPACIDADE DE RESERVAÇÃO: 70.000 LITROS |

DESCRICAO:

PLANTA DE SITUAÇÃO DOS LOCAIS DE CAPTAÇÃO, ADUÇÃO, ELEVAÇÃO E RESERVAÇÃO DE ÁGUA

1